


















Genereller Gestaltungsplan

Von der Gemeindeversammlung beschlossen am: 21.08.2008

Von der Regierung genehmigt am: 31.03.2009

RB-Nr.: 315

Festsetzung

-  Generell geschützter Siedlungsbereich (Art. 43 KRG)
 -  Generell geschützte Einzelbaute (Art. 43 KRG)
 -  geschütztes Kulturobjekt (Art. 44 KRG)
 -  Brunnen
 -  Mauer
 -  Bach
 -  geschütztes Naturobjekt (Art. 44 KRG)
 -  Einzelbaum
 -  Baugestaltungslinie
-
- ## Hinweis
-  Bauzone
 -  Dorfkerzone
 -  Zone für Grünflächen
 -  Wald
 -  Ortsbildschutzzone
 -  Gewässer
 -  Baute mit Schutzbestimmung
 -  Inventarnummer

